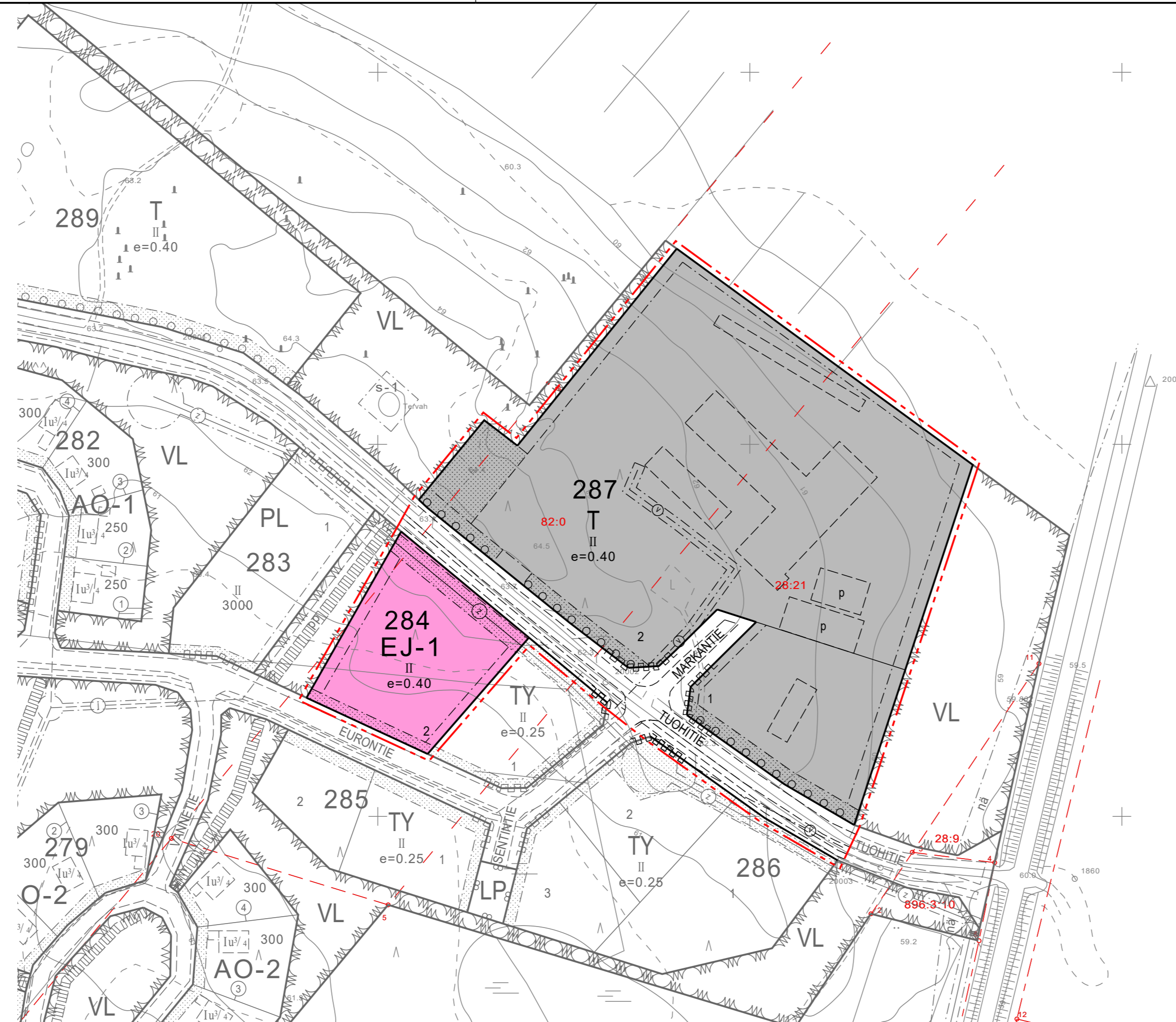
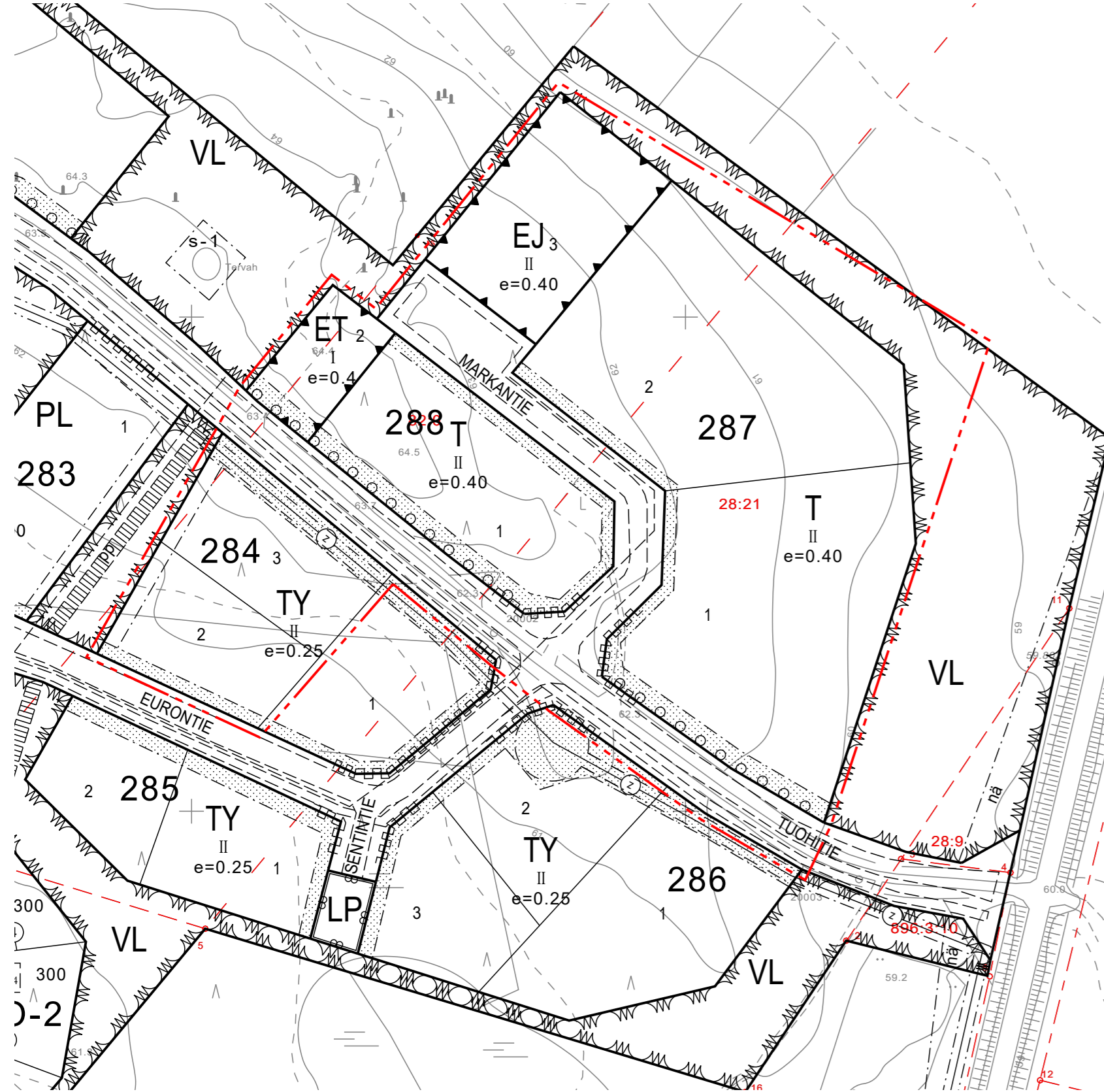


OTE VOIMASSA OLEVASTA ASEMAKAAVASTA,
JOTA MUUTETAAN
1:2000



Asemakaavamerkintöjen selitykset:



Teollisuus- ja varistorakennusten korttelialue.



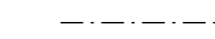
Jätteenkäsittelyalue.
Alueelle saa sijoittaa hyötyjätteen keräys- ja lajittelupisteen.
Jätteenkäsittelyalueelle ei saa sijoittaa toimintaa, joka aiheuttaa ympäristöä häiritsevää melua, tärinää, ilman pilaantumista tai muuta häiriötä.
Alueen toiminnan aiheuttama melu ei saa ylittää asuinalueille asetettuja melun ohjearvoja. Ulkovarastointialueiden näkösuojaksi tulee rakentaa vähintään 1,8 metriä korkea peittävä tai osittain peittävä aita.




3 m kaava-alueen rajan ulkopuolella oleva viiva.



Korttelin, korttelinosan ja alueen raja.



Osa-alueen raja.



Ohjeellinen alueen tai osa-alueen raja.



Ohjeellinen tontin raja.

287

Korttelin numero.

II

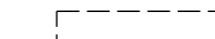
Roomalainen numero osoittaa rakennusten, rakennuksen tai sen osan suurimman sallitun kerrosluvun.

TUOHTIE

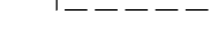
Kadun, tien, katuaukion, torin, puiston tai muun yleisen alueen nimi.

e=0.40

Tehokkuusluku eli kerrosalan suhde tontin pinta-alaan.



Ohjeellinen rakennusala.



Rakennusala.




Istutettava alueen osa.



Ohjeellinen istutettava alueen osa.



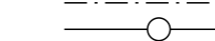
Säilytettävä/istutettava puurivi.



Johtoa varten varattu alueen osa.



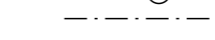
Maanalaista johtoa varten varattu alueen osa.



Katu.



Ohjeellinen pysäköimispaikka.



Katualueen rajan osa, jonka kohdalta ei saa järjestää ajoneuvoliittymää.

SIIKALATVA RANTSILA TUOHIMAA

ASEMAKAAVAN MUUTOS KORTTELEISSA 284, 287 JA 288

1:2000

Asemakaavan muutos koskee Rantsilan Tuohimaan asemakaavan korttelin 284 tontteja 2 ja 3, sekä kortteleita 287 ja 288, sekä niihin liittyviä virkistys-, erityis- ja katualueita.

Asemakaavan muutoksella muodostuu Rantsilan Tuohimaan asemakaavan korttelin 284 tontti 2 ja kortteli 287 sekä niihin liittyvät katualueet.

Asemakaavan pohjakartta on kaavoitusmittausasetuksen N:o 1284 mukainen ja vastaa olosuhteita _____

Oulussa 1.9.2020

Allekirjoitus

Noora Kela

Noora Kela
Arkkitehti

Kristiina Strömmer

Kristiina Strömmer
Arkkitehti, YKS-260



Luonnos nähtävillä 9.7.-22.7.2020
Ehdotus nähtävillä 15.10.-13.11.2020

Hyväksytty Siikalatvan kunnanhallituksessa _____ § ____
Tämä kaavakartta on Siikalatvan kunnanvaltuuston päätöksen _____ § ____ mukainen.
Siikalatvalla _____

Oikeaksi todistaa

_____ pöytäkirjan pitäjä